

**Beschränkung**  
**des Gemeingebrauchs von öffentlichen Flächen und der Versammlungsfreiheit**  
**am 8. Mai 2022, 06:00 Uhr bis zum 9. Mai 2022, 22:00 Uhr,**  
**in fünfzehn begrenzten Bereichen der Bezirke Kreuzberg-Friedrichshain,**  
**Lichtenberg, Marzahn-Hellersdorf, Mitte, Reinickendorf, Pankow, Treptow-**  
**Köpenick und Spandau**

Verfügung vom 4. Mai 2022

Polizei Berlin

Direktion Einsatz/Verkehr

Telefon: 4664-701164 oder 4664-0

Gemäß § 17 Abs. 1 des Allgemeinen Gesetzes zum Schutz der öffentlichen Sicherheit und Ordnung in Berlin (Allgemeines Sicherheits- und Ordnungsgesetzes – ASOG Berlin) sowie gemäß § 14 Abs. 1, Abs. 2 Satz 2 Nr. 1 des Versammlungsfreiheitsgesetzes Berlin (VersFG BE), jeweils in Verbindung mit § 1 Abs. 1 Gesetz über das Verfahren der Berliner Verwaltung (VwVfG Berlin) in Verbindung mit § 35 Satz 2 Verwaltungsverfahrensgesetz (VwVfG) ergeht folgende

**Allgemeinverfügung**

I. In der Zeit vom 8. Mai 2022, 06:00 Uhr bis zum 9. Mai 2022, 22:00 Uhr wird in dem unter II. bezeichneten Bereichen der Gemeingebrauch öffentlicher Flächen und die Versammlungsfreiheit dahingehend beschränkt, dass

- a. das Tragen von militärischen Uniformen und Teile von Uniformen,
- b. das Tragen von militärischen Abzeichen,
- c. das einzelne oder hervorgehobene Zeigen der Buchstaben „V“ oder „Z“,
- d. das Zeigen von St.-Georgs-Bändern,
- e. das Zeigen von Fahnen und Flaggen mit russischem oder ukrainischem Bezug,

- f. das Zeigen von Symbolik und Kennzeichen, die geeignet sind, den Russland-Ukraine-Krieg zu verherrlichen, z.B. das Zeigen der Flagge der Union der Sozialistischen Sowjetrepubliken (UdSSR), das Verwenden von russischen und sowjetischen Militärflaggen, das Zeigen von Darstellungen des ukrainischen Staatsgebietes ohne den Donbass (Oblaste Luhansk und Donezk) sowie Flaggen der Separatistengebiete Luhansk und Donezk,
- g. das Abspielen und Singen russischer/ukrainischer Marsch- bzw. Militärlieder,
- h. das Billigen des derzeit von Russland gegen die Ukraine geführten Angriffskrieges sowie Verhaltensweisen, die dazu bestimmt und geeignet sind, Gewaltbereitschaft zu vermitteln,

untersagt wird.

Von der Untersagung unter I. d und e. sind die dort benannten Abzeichen, Fahnen und Flaggen ausgenommen, soweit diese Teile von Kranzschleifen, Blumengebinden oder vergleichbarer Gegenstände sind, die anlässlich der Gedenktage an den Ehrenmalen niedergelegt werden sollen.

Die Untersagung nach Ziffer I gilt für alle Personen, ungeachtet dessen, ob sie Versammlungsteilnehmende sind oder sich aus anderem Anlass in dem unter II. bezeichnete Bereich aufhalten. Abweichend hiervon gilt die Untersagung nicht für diplomatische Delegationen und andere bevorrechtigte Personen. Ferner gelten die Untersagungen nach Ziffer I a, b und d nicht für Veteranen des Zweiten Weltkrieges.

II. Die Beschränkung des Gemeingebrauchs öffentlicher Flächen und der Versammlungsfreiheit bezieht sich auf folgende Bereiche:

- Bezirk Treptow-Köpenick, Ortsteil Alt-Treptow, Sowjetisches Ehrenmal Treptow, Puschkinallee und umliegende Bereiche, begrenzt durch Puschkinallee einschließlich nordöstlicher Gehweg, Alt-Treptow einschließlich nordöstlicher Gehweg, Bulgarische Straße einschließlich südöstlicher Gehweg, Am Treptower Park einschließlich südwestlicher Gehweg und Eisenstraße einschließlich nordwestlicher Gehweg

- Bezirk Mitte, Ortsteil Tiergarten, Straße des 17. Juni, Sowjetisches Ehrenmal Tiergarten und umliegende Bereiche, begrenzt durch Scheidemannstraße einschließlich nördlicher Gehweg, Kleine Querallee, Bremer Weg und Yitzhak-Rabin-Straße einschließlich westlicher Gehweg
- Bezirk Pankow, Ortsteil Niederschönhausen, Germanenstraße, Sowjetisches Ehrenmal Schönholzer Heide, begrenzt durch Siegfried-Baruch-Weg, Heegermühler Weg, Germanenstraße einschließlich östlicher Gehweg und Waldsteg
- Bezirk Marzahn-Hellersdorf, Ortsteil Marzahn, Wiesenburger Weg 10, Sowjetisches Ehrenmal Marzahn, begrenzt durch Boxberger Straße, Bitterfelder Straße, Märkische Allee und Wiesenburger Weg
- Bezirk Pankow, Ortsteil Buch, Wiltbergstraße gegenüber Nr. 11, dortiges Sowjetisches Ehrenmal Wiltbergstraße, begrenzt durch Franz-Schmidt-Straße, Röntgentaler Weg, Pölnitzweg und Alt-Buch
- Bezirk Spandau, Ortsteil Staaken, Nennhauser Damm 72, Sowjetisches Ehrenmal Nennhauser Damm, begrenzt durch Hauptstraße zwischen der Nummer 9 bis Philip-Gerlach-Weg, Bullengraben bis Nennhauser Damm 80, Nennhauser Damm zwischen den Nummern 69 und 79
- Bezirk Pankow, Ortsteil Prenzlauer Berg, Ostseeplatz, Gedenkstein Ostseeplatz, begrenzt durch Ostseestraße, Mandelstraße und Roelckestraße
- Bezirk Reinickendorf, Ortsteil Wittenau, Am Rathauspark, dortiges Mahnmal der Opfer des Nationalsozialismus, begrenzt durch Eichborndamm, Bad-Steben-Straße, Am Rathauspark, Thiloweg, Triftstraße und Alt Wittenau
- Bezirk Lichtenberg, Ortsteil Karlshorst, Zwieseler Str. 4, Deutsch-Russisches Museum, begrenzt durch Bodenmaier Weg, Grafenauer

Weg, Rheinpfalzallee, Regener Straße, Am Alten Flugweg, Köpenicker Allee, Rheinsteinststraße und Zwieseler Straße

- Bezirk Marzahn-Hellersdorf, Ortsteil Kaulsdorf, Brodauer Straße, Sowjetisches Ehrenmal Marzahn, begrenzt durch Brodauer Straße zwischen Nr. 4 und Adolfstraße, Adolfstraße bis Nr. 23a, Waplitzer Straße zwischen Nr. 14a und Nr. 26
- Bezirk Marzahn-Hellersdorf, Ortsteil Hellersdorf, Landsberger Allee 563, Haus der Befreiung, begrenzt durch Blumberger Damm, Ringenwalder Straße, Landsberger Allee, entlang der Neuen Wuhle, Verlängerung zum Hennickendorfer Weg und Hennickendorfer Weg
- Bezirk Marzahn-Hellersdorf, Ortsteil Marzahn, Walter-Felsenstein-Straße 25, Deutsch-Sowjetische Freundschaft Mosaiksäule, begrenzt durch Walter-Felsenstein-Straße südlich bis Verbindungsweg zur Ludwig-Renn-Straße, Ludwig-Renn-Straße, Sella-Hasse-Straße, Mehrower Allee und Märkische Allee
- Bezirk Lichtenberg, Ortsteil Rummelsburg, Nöldenerstraße 43, Sowjetisches Ehrenmal Rummelsburg, begrenzt durch Karlshorster Straße, Bahnstrecke nördlich der Nöldener Straße, Archibaldweg, Bahnstrecke zwischen Archibaldweg und Schlichtallee und Bahnstrecke zwischen Schlichtallee und Karlshorster Straße
- Bezirk Lichtenberg, Ortsteil Alt-Hohenschönhausen, Küstriner Straße 11-14, Sowjetisches Ehrenmal Alt-Hohenschönhausen, begrenzt durch Konrad-Wolf-Straße, Strausberger Straße, Große-Leege-Straße, und Simon-Bolivarstraße
- Bezirk Friedrichshain-Kreuzberg, Ortsteil Friedrichshain, Petersburger Straße 86-90, Gedenktafel Bersarin, begrenzt durch Weidenweg ab Eckardtstraße bis Bersarinplatz, Bersarinplatz, Einmündungsbereiche Thaerstraße, Weidenweg östlich des Bersarinplatzes und Rigaer Straße und Petersburger Straße zwischen Bersarinplatz und Nr. 92

Die beiliegenden Lagepläne sind Bestandteile dieser Verfügung.

III. Die sofortige Vollziehung der Verfügung nach Nummer I wird gemäß § 80 Abs. 2 S. 1 Nr. 4 der Verwaltungsgerichtsordnung (VwGO) angeordnet.

IV. Die Allgemeinverfügung gilt an dem Tag als bekannt gegeben, der auf die öffentliche Bekanntgabe folgt.

Die Allgemeinverfügung, die Begründung und die Lagepläne können eingesehen werden an folgenden Polizeidienststellen:

- Polizeiabschnitt 12, Am Nordgraben 6, 13437 Berlin
- Polizeiabschnitt 13, Hadlichstraße 37, 13187 Berlin
- Polizeiabschnitt 14, Berliner Allee 210, 13088 Berlin
- Polizeiabschnitt 16, Storkower Straße 101, 10407 Berlin
- Polizeiabschnitt 23, Schmidt-Knobelsdorf-Straße 27, 13581 Berlin
- Polizeiabschnitt 28, Alt-Moabit 145, 10557 Berlin
- Polizeiabschnitt 31, Pablo-Picasso-Straße 2, 13057
- Polizeiabschnitt 32, Cecilienstraße 92, 12683 Berlin
- Polizeiabschnitt 33, Heinrich-Grüber-Straße 35, 12621 Berlin
- Polizeiabschnitt 34, Nöldenerstraße 35, 10317 Berlin
- Polizeiabschnitt 35, Segelfliegerdamm 42, 12487 Berlin
- Polizeiabschnitt 51, Wedekindstraße 10, 10243 Berlin

### **Rechtsbehelfsbelehrung**

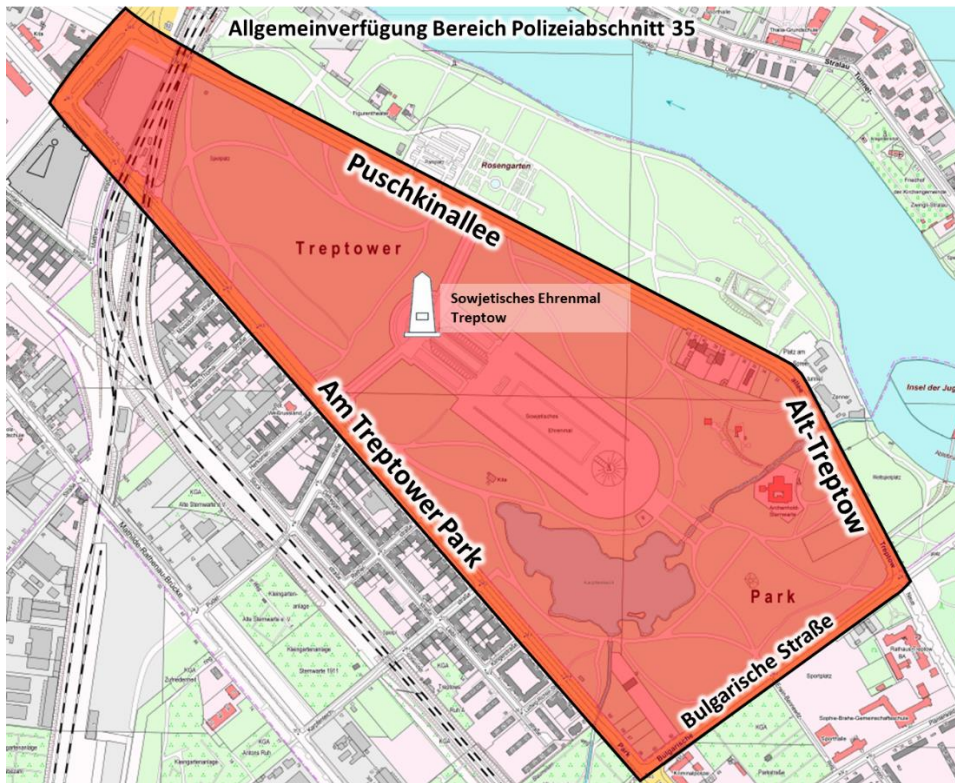
Gegen diese Verfügung kann innerhalb eines Monats nach Bekanntgabe schriftlich oder zur Niederschrift Widerspruch bei der Polizei Berlin, Platz der Luftbrücke 6, 12101 Berlin, eingelegt werden.

Dieser Widerspruch hat nach § 80 Abs. 2 S. 1 Nr. 4 VwGO keine aufschiebende Wirkung. Gegen die Anordnung der sofortigen Vollziehung kann gemäß § 80 Abs. 5

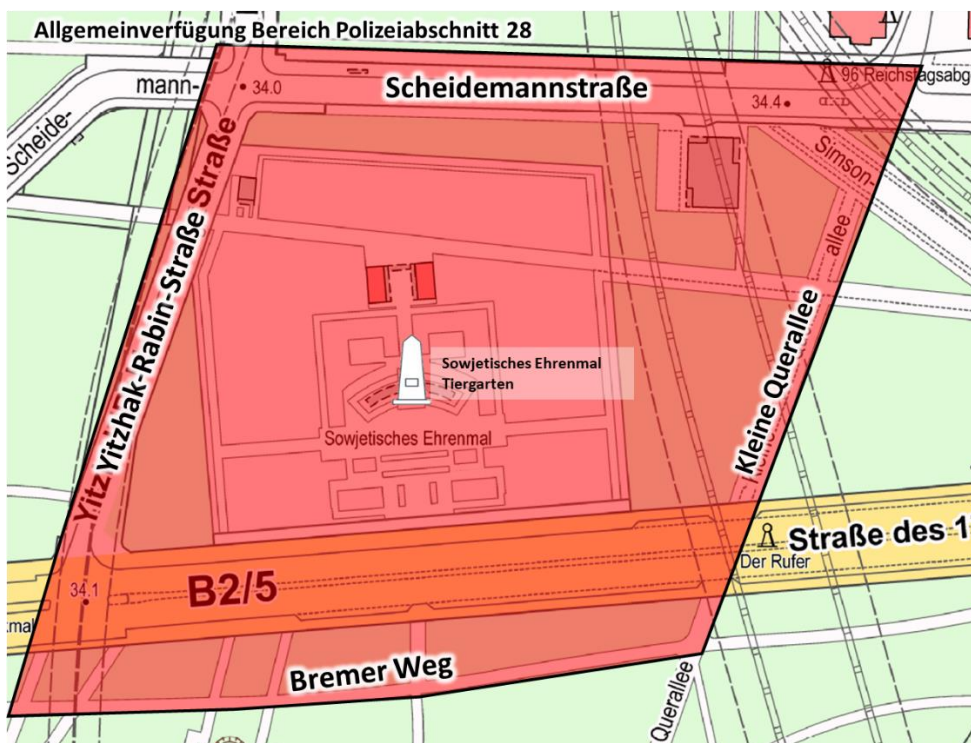
VwGO die Wiederherstellung der aufschiebenden Wirkung beim Verwaltungsgericht Berlin, Kirchstraße 7, 10557 Berlin, beantragt werden.

Anlagen zu Nummer II:

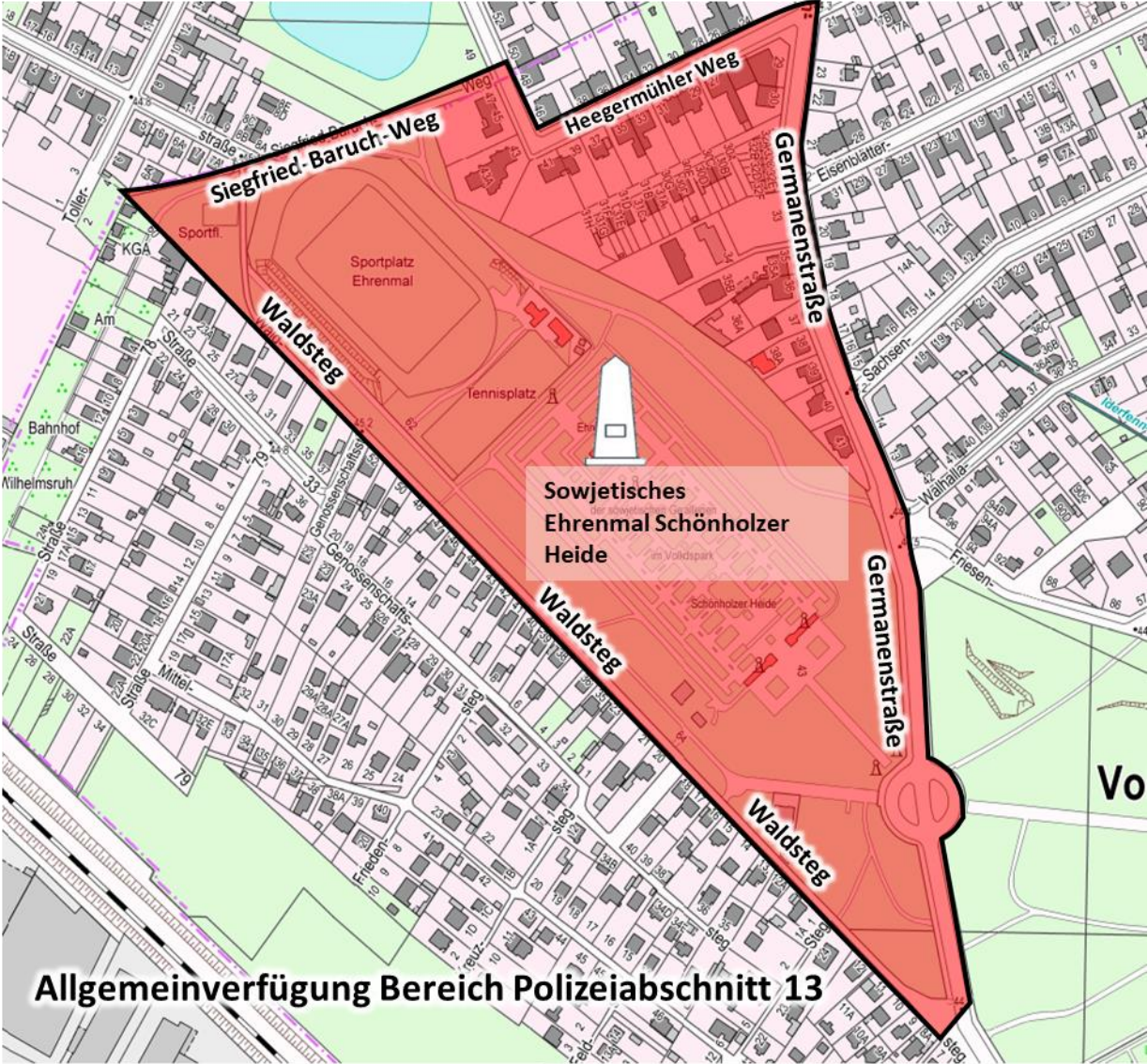
Lageplan zum Geltungsbereich Sowjetisches Ehrenmal Treptow, Bezirk Treptow-Köpenick, Ortsteil Alt-Treptow



Lageplan zum Geltungsbereich Sowjetisches Ehrenmal Tiergarten, Bezirk Mitte, Ortsteil Tiergarten, Straße des 17. Juni

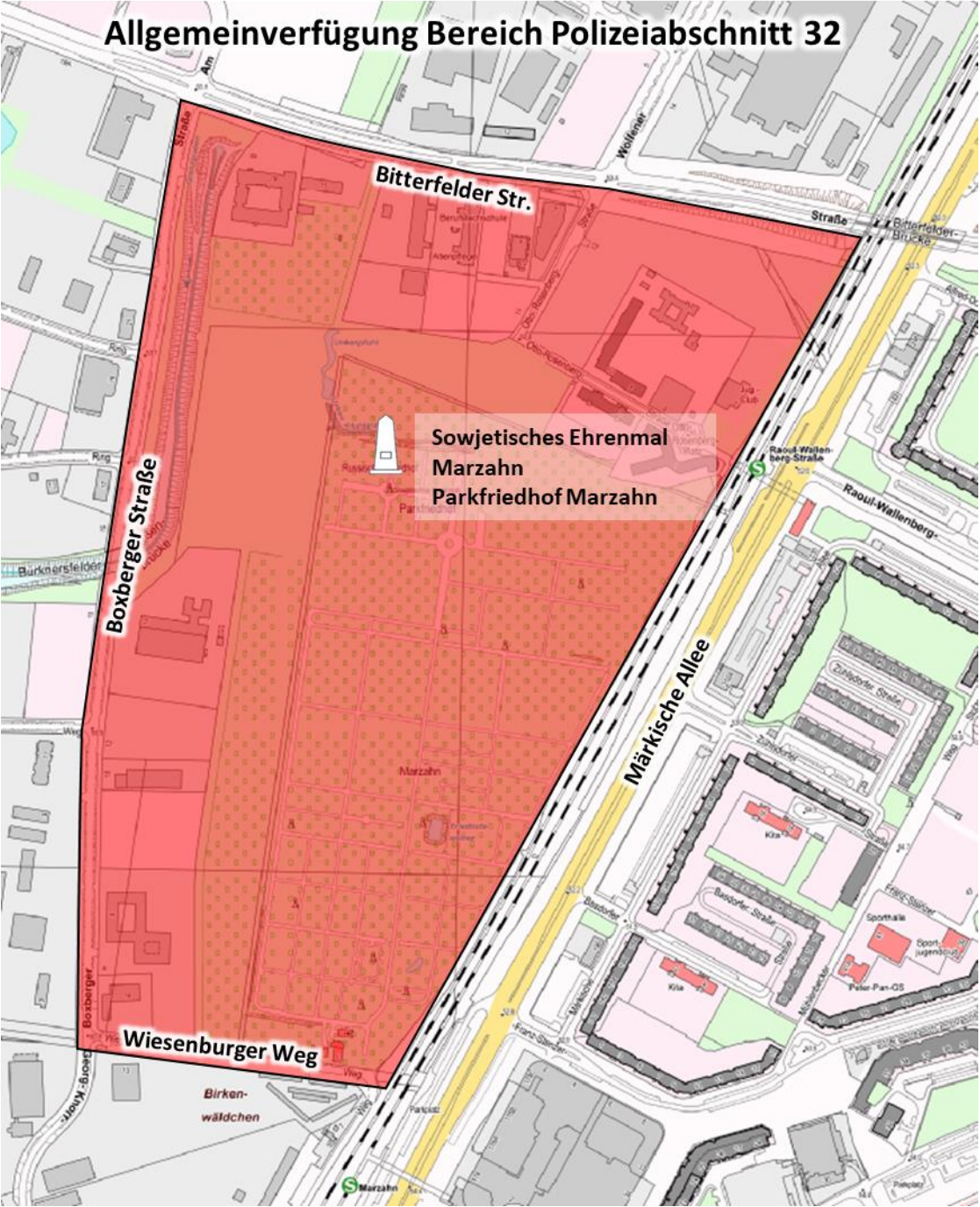


Lageplan zum Geltungsbereich Sowjetisches Ehrenmal Schönholzer Heide, Bezirk Pankow, Germanenstr.

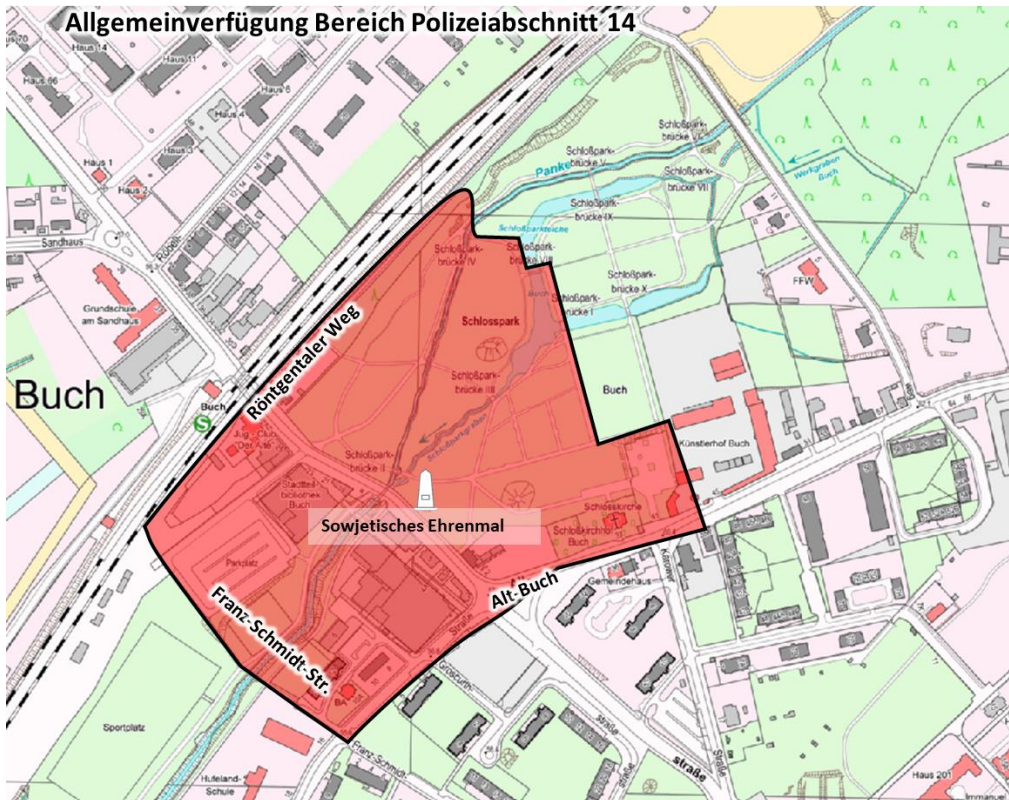




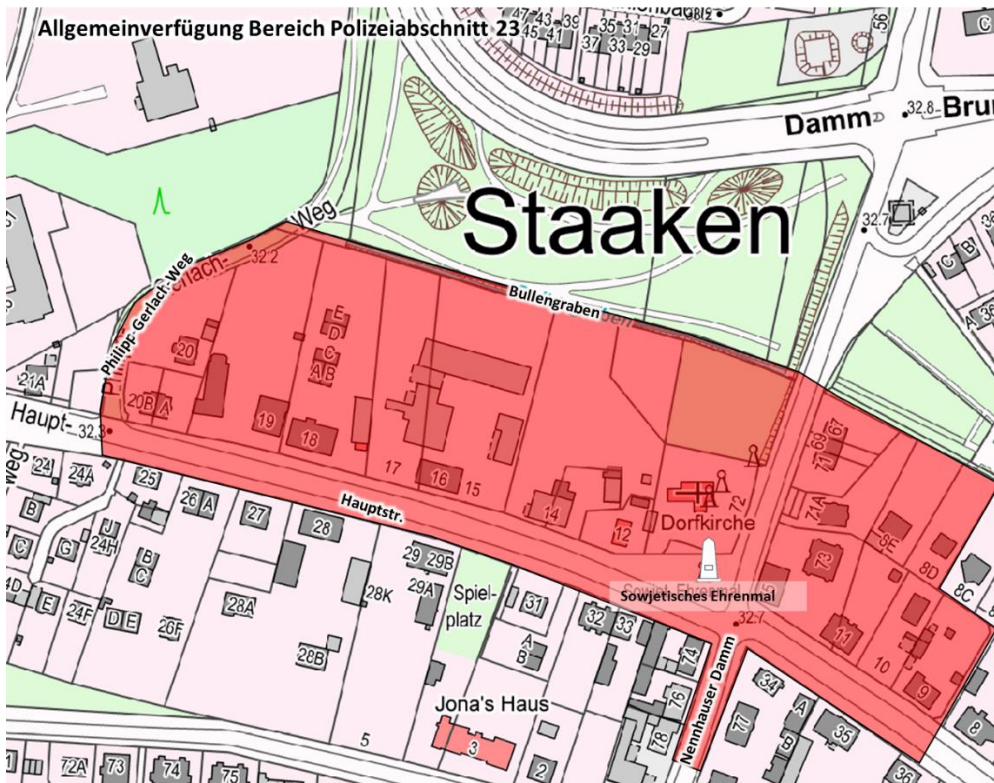
Lageplan zum Geltungsbereich Sowjetisches Ehrenmal Marzahn, Ortsteil Marzahn, Wiesenburger Weg 10



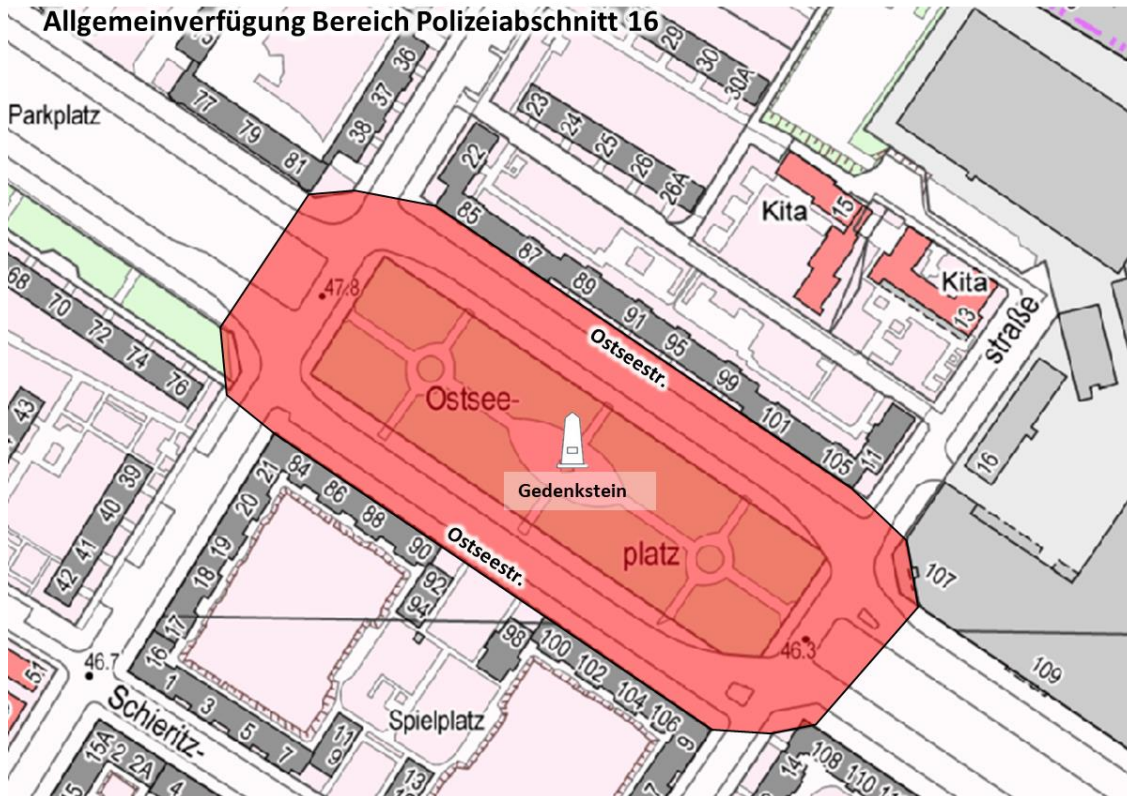
Lageplan zum Geltungsbereich Sowjetisches Ehrenmal Pankow, Ortsteil Buch, Wiltbergstraße ggü. 11



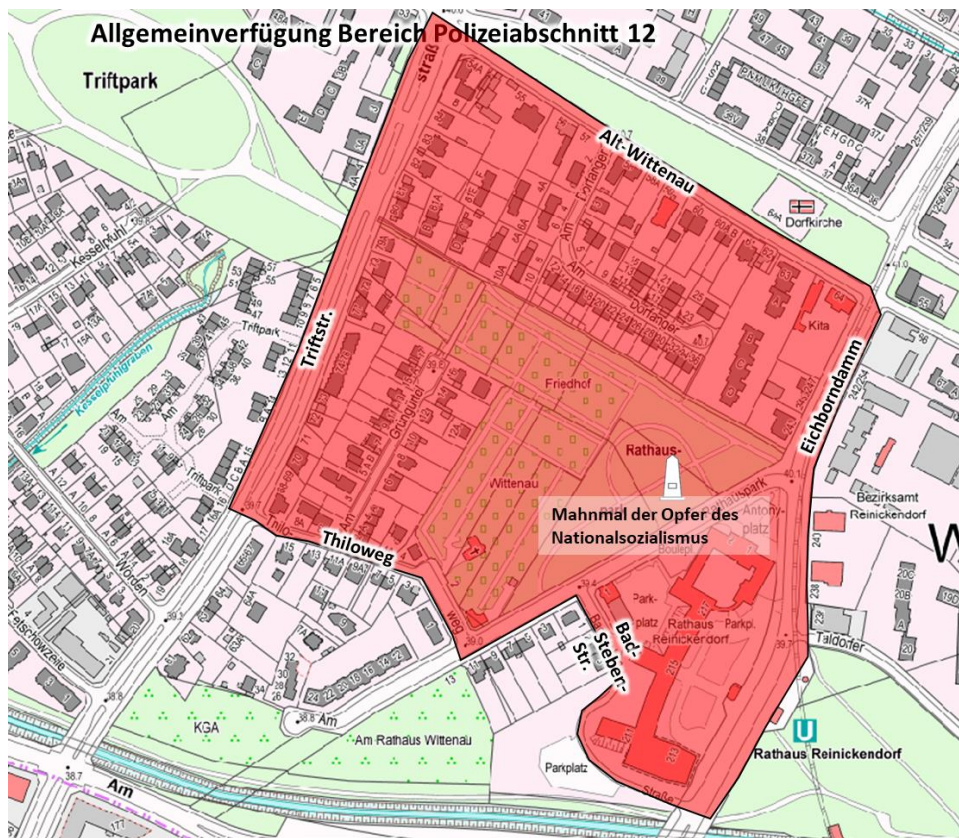
Lageplan zum Geltungsbereich Sowjetisches Ehrenmal Spandau, Ortsteil Staaken, Nennhauser Damm



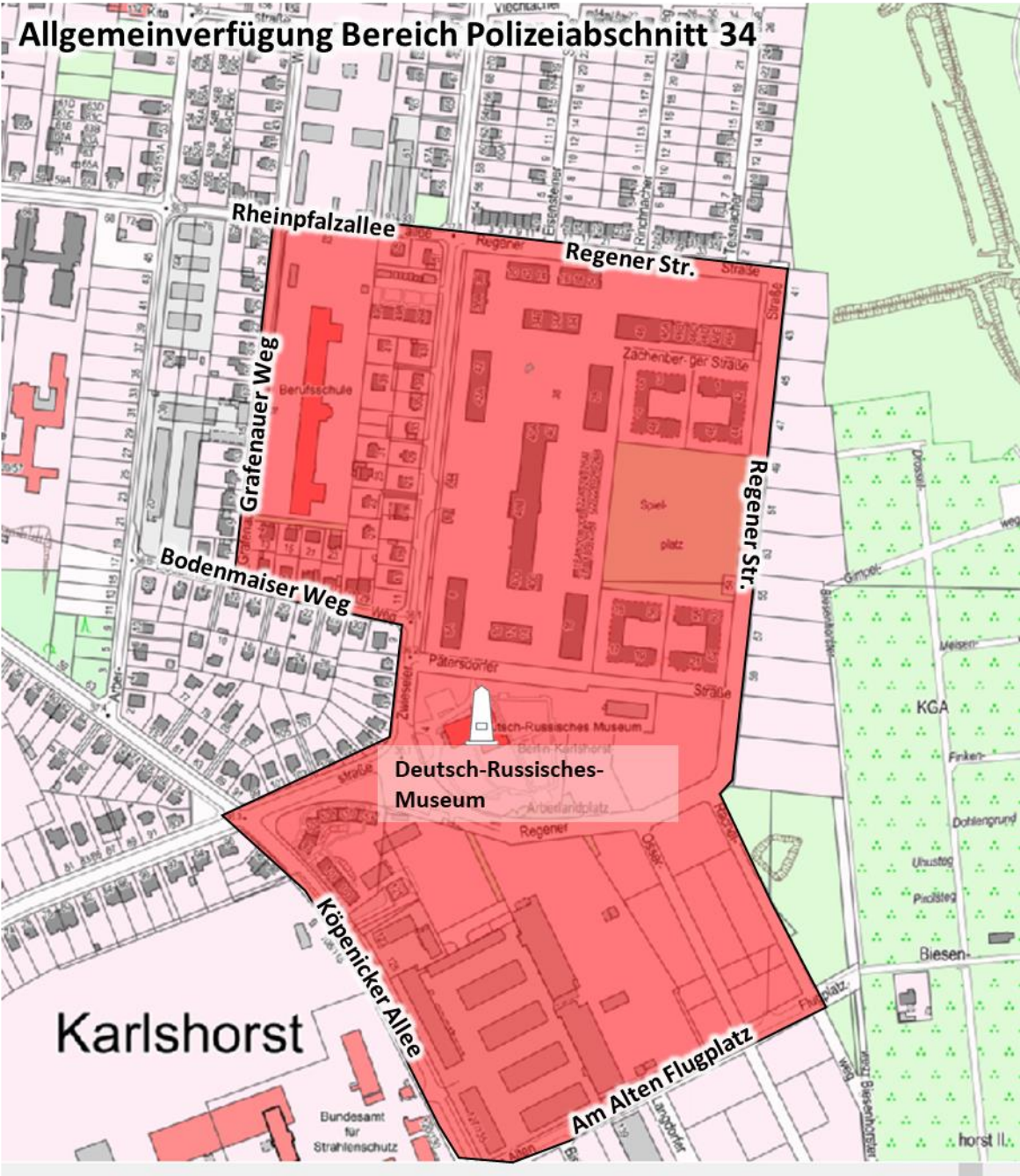
Lageplan zum Geltungsbereich Gedenkstein Ostseeplatz Pankow, Ortsteil Prenzlauer Berg, Ostseeplatz



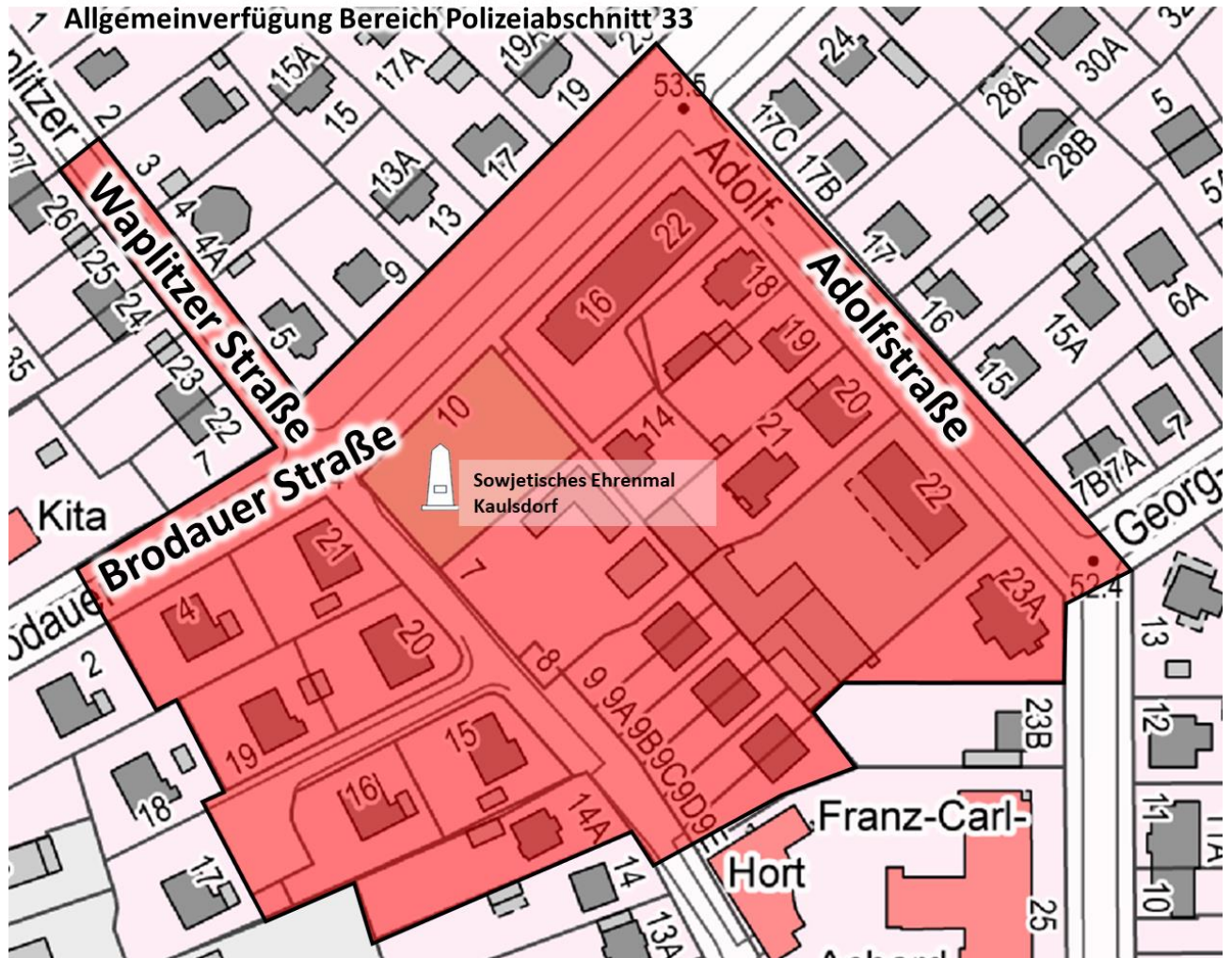
Lageplan zum Geltungsbereich Mahnmal der Opfer des Nationalsozialismus Reinickendorf, Ortsteil Wittenau, Am Rathauspark



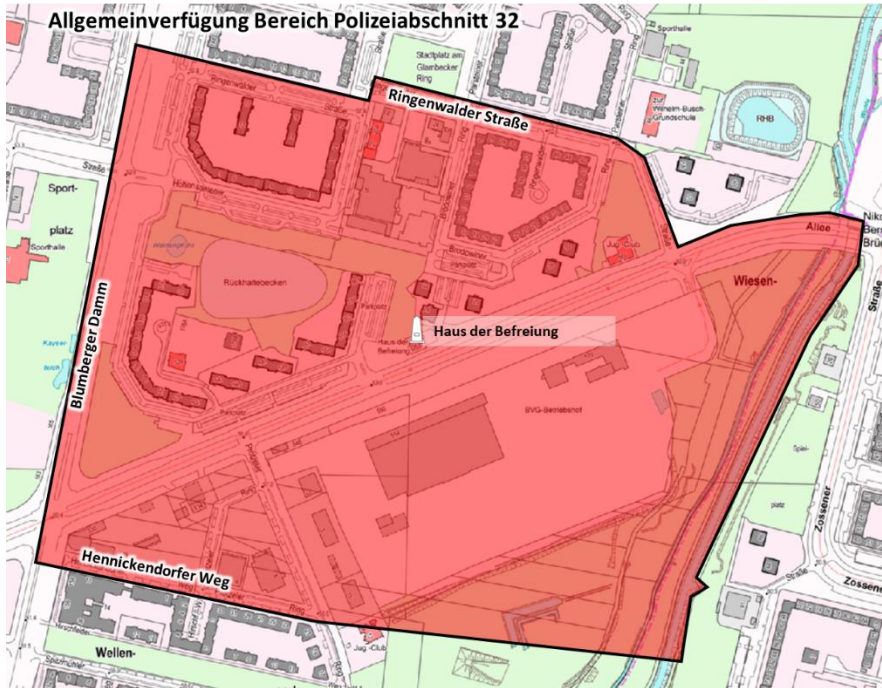
Lageplan zum Geltungsbereich Deutsch-Russisches-Museum Lichtenberg, Ortsteil Karlshorst, Zwieseler Straße 4



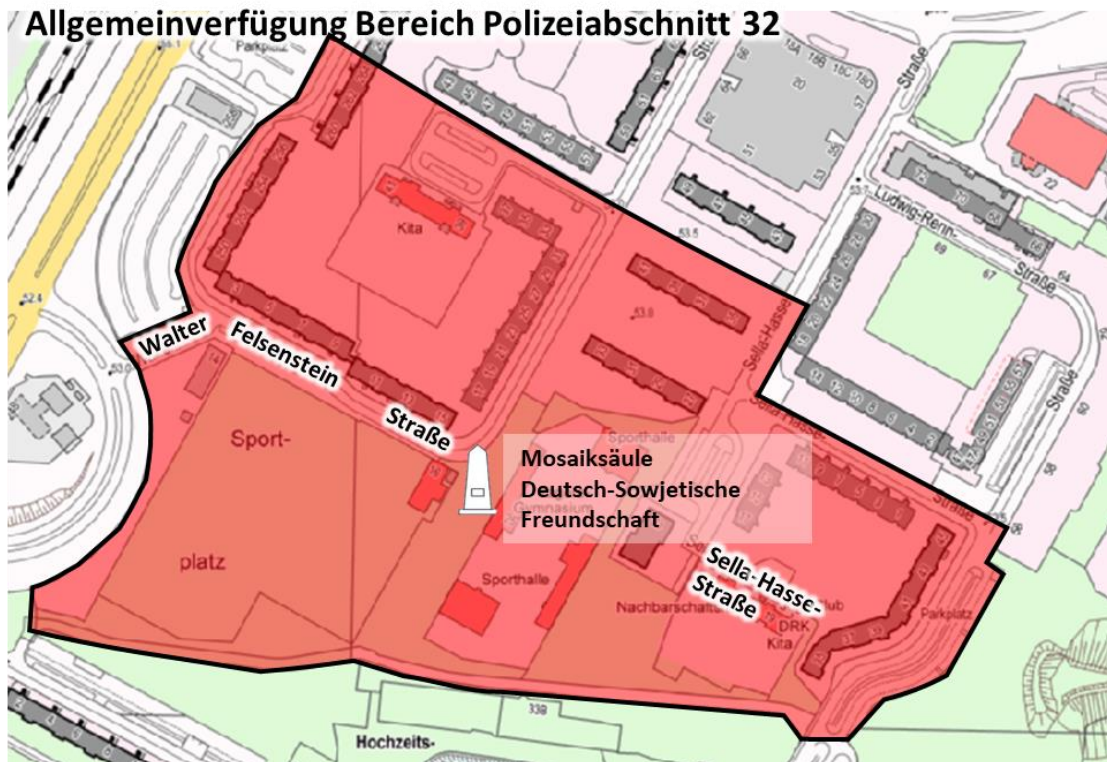
Lageplan zum Geltungsbereich Sowjetisches Ehrenmal Marzahn-Hellersdorf, Ortsteil Kaulsdorf, Brodauer Straße



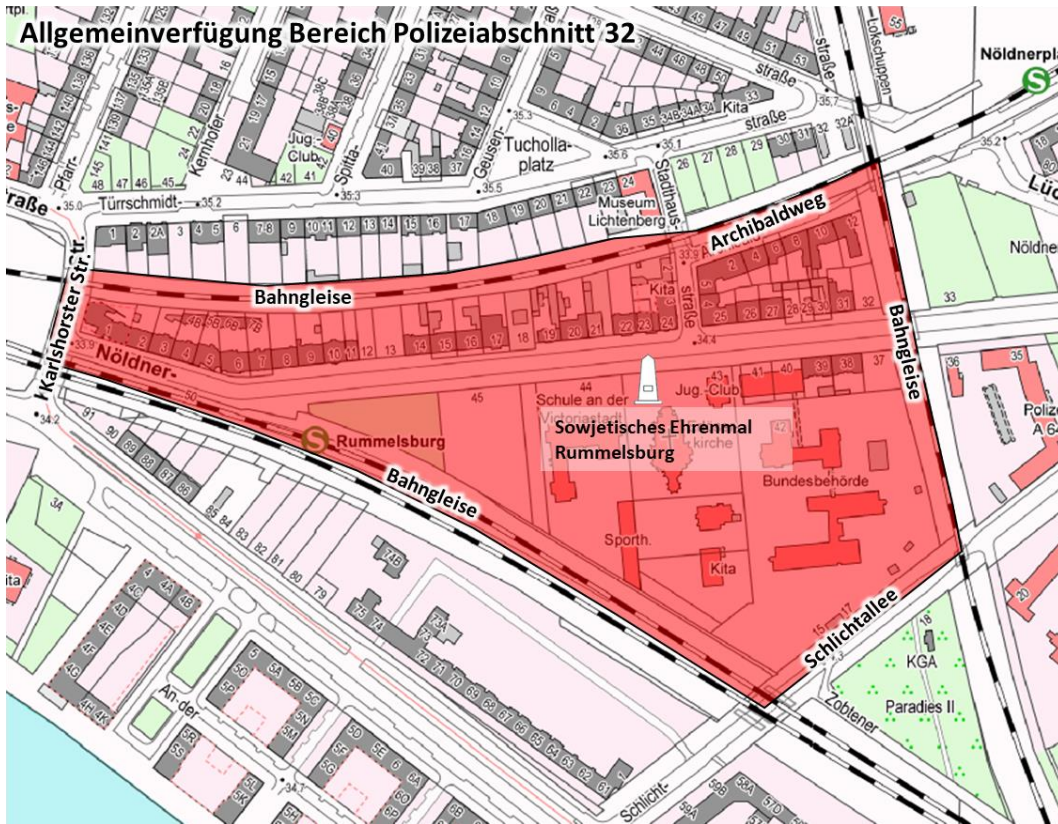
Lageplan zum Geltungsbereich Haus der Befreiung, Bezirk Marzahn-Hellersdorf, Ortsteil Hellersdorf



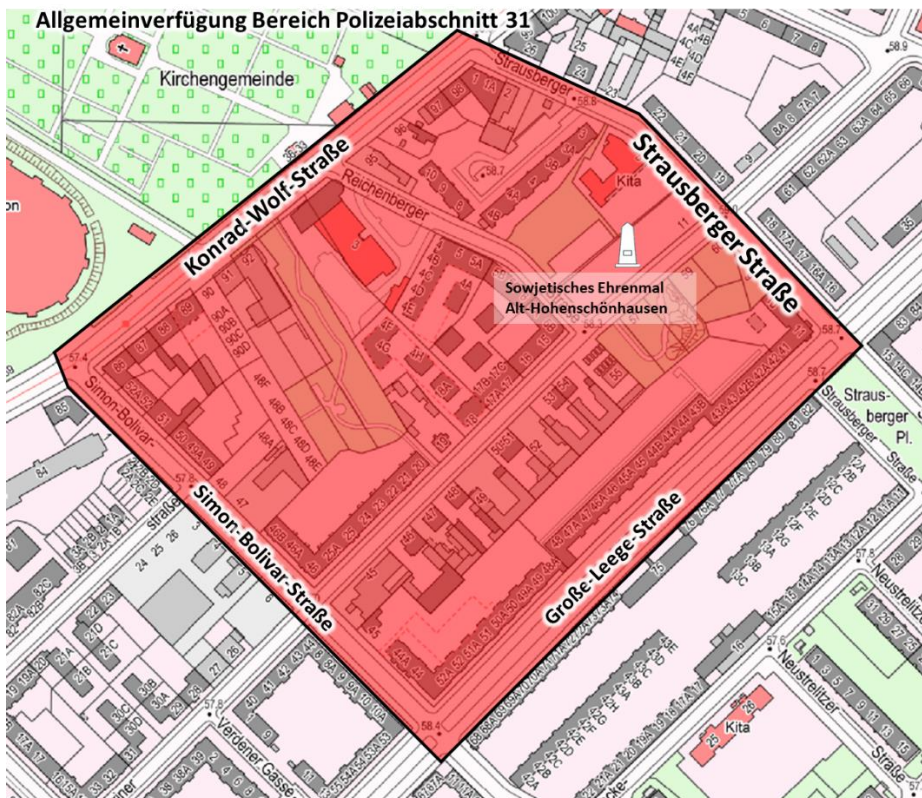
Lageplan zum Geltungsbereich Deutsch-Sowjetische Freundschaft, Bezirk Marzahn-Hellersdorf, Ortsteil Marzahn



Lageplan zum Geltungsbereich Sowjetisches Ehrenmal Rummelsburg, Bezirk Lichtenberg, Ortsteil Rummelsburg



Lageplan zum Geltungsbereich Sowjetisches Ehrenmal Alt-Hohenschönhausen, Bezirk Lichtenberg, Ortsteil Alt-Hohenschönhausen



Lageplan zum Geltungsbereich Gedenktafel Bersarin, Bezirk Friedrichshain-Kreuzberg, Ortsteil Friedrichshain

